

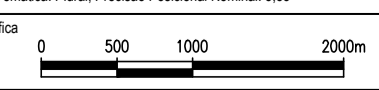



- LEGENDA:
- + - + - + Limite do concelho (CAOP 2014)
 - Sistema primário
 - Sistema secundário
 - Sistema terciário

NOTA:
NOTA CARTOGRÁFICA:
Sem pretender atualizar a base cartográfica, foram sobrepostos os seguintes elementos: (i) troço da EN351, entre Oleiros e Iria de Azoiteiros; (ii) troço da EN350 (variante à EN351), entre a EN238 e o entroncamento da EN350 e 351, em Cruz do Casal Novo; e (iii) a via que liga os aglomerados de Varzeas, Mougueiras de Baixo e Mougueiras de Cima.

		Código	
7081			
CÂMARA MUNICIPAL DE OLEIROS		1ª Revisão do Plano Diretor Municipal de Oleiros	
Cartografia		Título	
Entidade Proprietária: Instituto Geográfico do Exército Estado Produtor da Cartografia: GIG, Data de Edição: 1993 Série Cartográfica Oficial: Série M88 1/25 000 Sistema de Referência: Datum Lisboa, Escala: Internacional, Projeção: Transversa Mercator Exatidão Posicional: dentro inferior a 5 metros, Exatidão Temática: a representatividade é superior a 90% As coordenadas integrais estão associadas à quadrícula referenciada ao Porto Físico. Entidade Produtora da Cartografia Temática: PIRAL, Precisão Posicional Nominal: 8,85		REDE RODOVIÁRIA: Hierarquização Funcional Proposta	
Desenho		Escala Gráfica	
			
Verificação/Aprovação		Nome do Ficheiro	
		7081_III_02_Hierarq_Func_v4.dwg	
Escala		Volume II	
1:50 000		Desenho	
Data		Versão	
Março 2015		4	
		02	